



Gemeinde Unterentfelden AG

OBJEKT

Sanierung Höhenweg / Sämisweidstrasse

PLAN

Situation 1:500
Installationsplatz

Der Bauherr:

Der Grundeigentümer:

Vorstudien Vorprojekt Bauprojekt Auflageprojekt **Ausführungsprojekt** Ausgeführtes Werk



PROJEKTVERFASSER:

P. ZUMBACH AG
Ingenieurbüro

P. Zumbach AG | Ingenieurbüro
Beratende Bauingenieure SIA/USIC
Segesserweg 6 | 5000 Aarau | T 062 822 49 39
zumbach@zumbaching.ch | www.zumbaching.ch

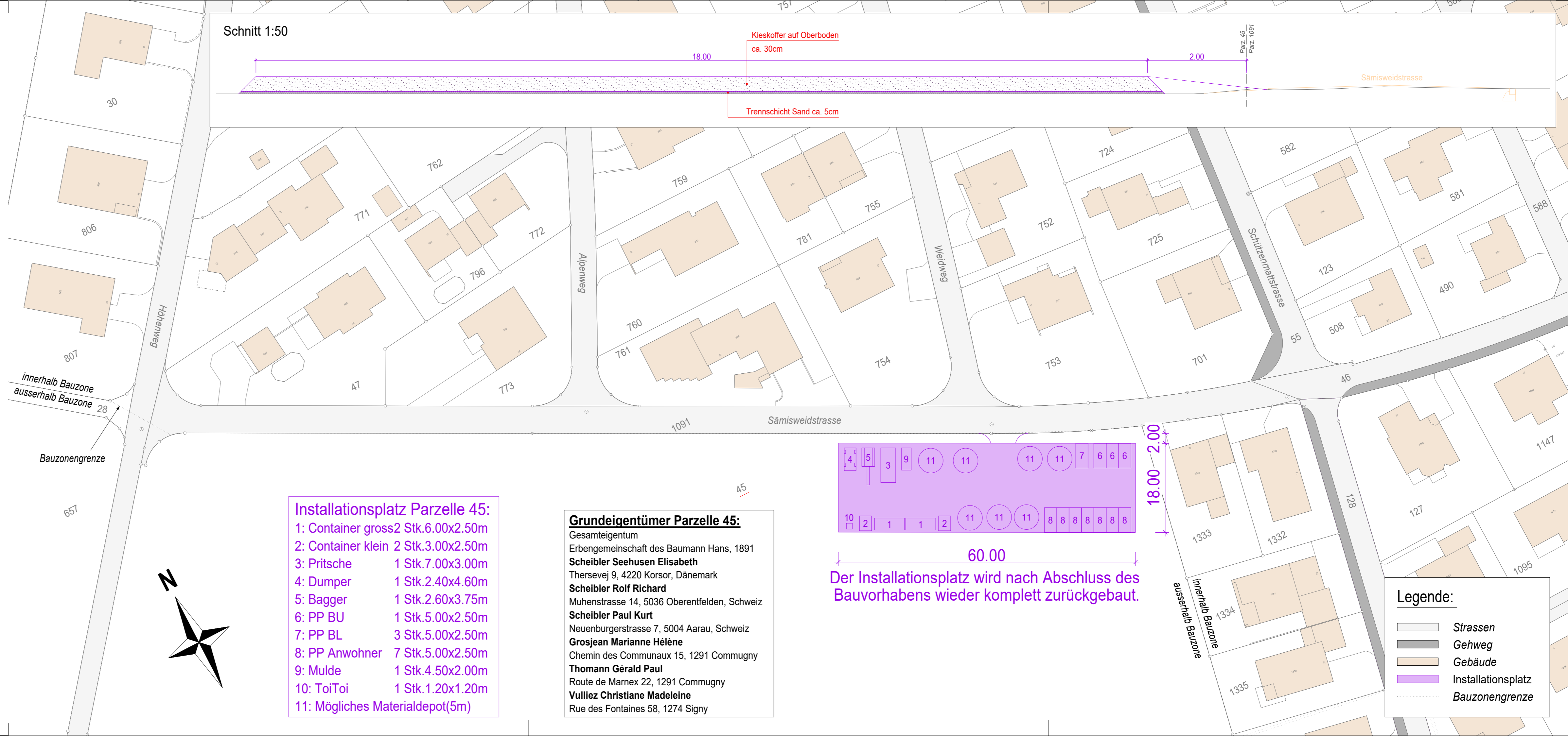
PLAN NR. 2552/2553/23

FORMAT : 840 x 297 mm 0.25 m²

PROJEKT	NAME	DATUM
GEZEICHNET	BM	08.04.2026
GEPRÜFT	sdm	

ÄNDERUNGEN	INDEX
	A
	B
	C
	D
	E


T:\Unterentfelden\2552 Unterentfelden Sanierung Höhenweg\04_Ausführungsprojekt\00_CAD-Plane\01_Situation\2552_01_Situation.2d



Schnitt 1:50

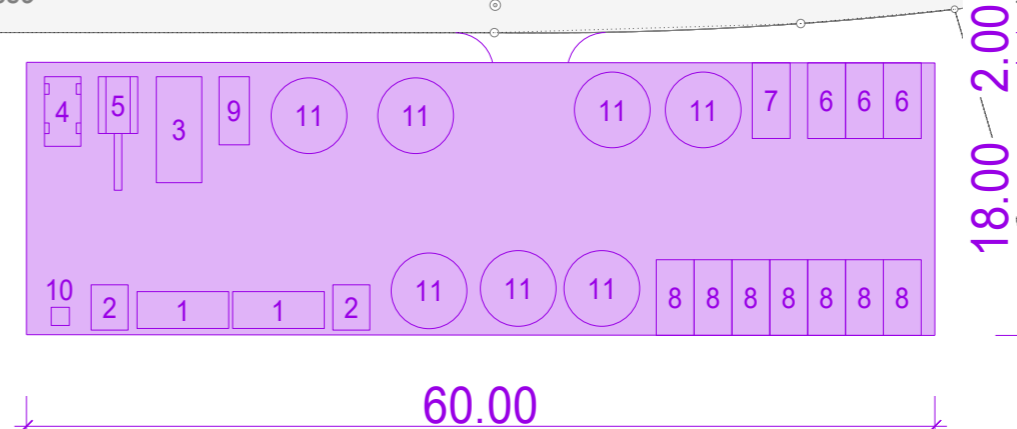
Kieskoffer auf Oberboden
ca. 30cm
Trennschicht Sand ca. 5cm

innerhalb Bauzone
ausserhalb Bauzone
Bauzonengrenze



- Installationsplatz Parzelle 45:**
- 1: Container gross 2 Stk. 6.00x2.50m
 - 2: Container klein 2 Stk. 3.00x2.50m
 - 3: Pritsche 1 Stk. 7.00x3.00m
 - 4: Dumper 1 Stk. 2.40x4.60m
 - 5: Bagger 1 Stk. 2.60x3.75m
 - 6: PP BU 1 Stk. 5.00x2.50m
 - 7: PP BL 3 Stk. 5.00x2.50m
 - 8: PP Anwohner 7 Stk. 5.00x2.50m
 - 9: Mulde 1 Stk. 4.50x2.00m
 - 10: ToiToi 1 Stk. 1.20x1.20m
 - 11: Mögliches Materialdepot (5m)

- Grundeigentümer Parzelle 45:**
- Gesamteigentum
Erbengemeinschaft des Baumann Hans, 1891
- Scheibler Seehusen Elisabeth**
Thersevej 9, 4220 Korsor, Dänemark
- Scheibler Rolf Richard**
Muhenstrasse 14, 5036 Oberentfelden, Schweiz
- Scheibler Paul Kurt**
Neuenburgerstrasse 7, 5004 Aarau, Schweiz
- Grosjean Marianne Hélène**
Chemin des Communaux 15, 1291 Commugny
- Thomann Gérald Paul**
Route de Marnex 22, 1291 Commugny
- Vulliez Christiane Madeleine**
Rue des Fontaines 58, 1274 Signy



Der Installationsplatz wird nach Abschluss des Bauvorhabens wieder komplett zurückgebaut.

Legende:

- Strassen
- Gehweg
- Gebäude
- Installationsplatz
- Bauzonengrenze